

## LA DRAILLE, GÎTE D'ÉTAPE ET DE SÉJOUR À MEYRUEIS, EN LOZÈRE

### LA DRAILLE - FREMYC PASS'SPORT NATURE

Gîte d'étape et de séjour, capacité 24 personnes, avec  
piscine, à Meyrueis, en Lozère

<https://giteladraille.fr>





Michaël DOUSSIÈRE

+33 4 66 45 65 37  
+33 6 19 43 50 39  
+33 6 81 61 63 50

**A** La Draille - Gîte d'étape et de séjour à  
Meyrueis, en Lozère : la draille, 465 route de  
Florac 48150 MEYRUEIS

**B** Fremyc Pass'Sport Nature : Place Sully  
48150 MEYRUEIS





## La Draille - Gîte d'étape et de séjour à Meyrueis, en Lozère



Chambres - Capacité 28 personnes



C'est par Caroline et Mickael, un très sympathique couple que vous serez accueillis « comme à la maison » au Gîte de la Draille. On peut y faire une étape ressourçante au cours d'un itinéraire ou bien y rester plusieurs jours **tant il y a d'activité à faire autour : randos à la journée, VTT, escalade... mais aussi balades en bord de rivière et dans les villages alentours.**

Ne manquez pas le marché de Meyrueis chaque mercredi accessible à pied (à 800 m).

Après une journée de marche ou de visites, quoi de mieux qu'un **plongeon dans la piscine** qui en plus d'offrir un bain rafraîchissant, offre une vue imprenable dominée par les corniches du causse Méjean et les vols des vautours : c'est LE spot rêvé pour la détente.

**La formule demi-pension** est une aubaine pour les gourmets avides d'immersion gastronomique : le repas du soir minutieusement cuisiné par Caro avec des produits locaux et de saison est servi dans la salle à manger commune où règne un esprit de convivialité entre les randonneurs itinérants, vacanciers en mode farniente et aventuriers en séjour sportif !

Pour de bonnes nuits de repos, **les chambres sont spacieuses et confortables, toutes équipées de sanitaires individuels.**

Enfin, sachez que Mickael sera ravi de **vous concocter un programme sur mesure** adapté à chaque niveau pour qui veut découvrir la région à travers des **activités de pleine nature** : randonnées, VTT, escalade... alors, prêts à descendre le Mont Aigoual en trottinette électrique ?





## Infos sur l'établissement



Communs



Activités



Réseaux



Stationnement



Services



Extérieurs



## Chambres - Capacité 28 personnes



Chambre



24

personnes



0

chambre



0

m2

Chambres pour 2 et 4 personnes. Les chambres sont spacieuses et ont chacune des sanitaires individuels.

*Chambres*

Chambre(s): 0

Lit(s): 0

dont lit(s) 1 pers.: 0

dont lit(s) 2 pers.: 0

*Salle de bains / Salle  
d'eau*

*WC*

*Cuisine*

*Autres pièces*

*Media*

*Autres équipements*

*Chauffage / AC*

*Exterieur*

*Divers*

# A savoir : conditions de la location

<i>Arrivée</i>	
<i>Départ</i>	
<i>Langue(s) parlée(s)</i>	
<i>Annulation/ Prépaiement/ Dépot de garantie</i>	
<i>Moyens de paiement</i>	
<i>Ménage</i>	
<i>Draps et Linge de maison</i>	
<i>Enfants et lits d'appoints</i>	Lit bébé
<i>Animaux domestiques</i>	Les animaux ne sont pas admis.

## Tarifs (au 03/01/26)

La Draille - Gîte d'étape et de séjour à Meyrueis, en Lozère

45 € = nuit en chambre multiple avec repas du soir et petit déjeuner inclus, tarif pour 1 personne // possibilité de privatiser une chambre pour 2 personnes : 60€ / pers

Tarifs en €:	Tarif 1 nuit en semaine (L, M, M, J, D)	Tarif 1 nuit en weekend (V ou S)	Tarif 2 nuits weekend (V+S)	Tarif 7 nuits semaine
--------------	--	-------------------------------------	--------------------------------	-----------------------

Aucun tarif renseigné (contactez le propriétaire)



## Fremyc Pass'Sport Nature

Au coeur des grands espaces, entre Causses et Cévennes, se trouve le village de Meyrueis. C'est ici que Michaël, natif de cette région et professionnel du tourisme depuis plus de 15 ans, a créé la base de loisirs FREMYC. Le Vélo Tout Terrain ouvre les portes de l'aventure et des grands espaces. Mais aussi les descentes et balades en VTT électrique! De la découverte avant tout, c'est là tout au bord des chemins. La Trottinette Tout Terrain ou la trottinette Électrique ne manqueront pas de vous surprendre ! Que vous soyez un sportif en quête de sensations fortes ou en famille cette activité saura s'adapter à vos envies. Du plaisir garanti!





# Mes recommandations

5 raisons de venir dans notre destination

Top 5 des activités

OFFICE DE TOURISME GORGES DU TARN, CAUSSES, CÉVENNES  
[WWW.CEVENNES-GORGES-DU-TARN.COM](http://WWW.CEVENNES-GORGES-DU-TARN.COM)



## RESTAURANT DE FRANCE

☎ +33 4 66 45 60 07

10 place Jean Séquier

🌐 <http://www.hotel-meyrueis-lozere.fr/rest>

1.0 km

📍 MEYRUEIS



Dans un village typique, entre l'Aven Armand, Dargilan, et les Gorges du Tarn, le Grand Hôtel de France, vous propose son restaurant, sa terrasse, ainsi que sa salle de réunion et séminaire. Un restaurant au centre du village à la cuisine raffinée avec des spécialités locales ( Mousse de bleu des Causses, compotée de poires et noix torréfiées, Cromesqui de biche, sauce grand veneur, tiramisu à la châtaigne...



## FERME AUBERGE DU VEYGALIER

☎ +33 4 66 45 65 45

Le Veygalier

🌐 <https://www.fermeduveygalier.fr/>

8.6 km

📍 FRAISSINET-DE-FOURQUES



Cet été 2025, pour cause de santé, le restaurant de la ferme du Veygalier est fermé. La ferme assure toujours la vente de produits issus de leur production.



## Ô GARAGE

☎ +33 6 48 08 20 79

la parade

9.4 km

📍 HURES-LA-PARADE



Notre restaurant à la déco industrielle vous accueille dans un cadre magnifique avec une vue sur le Causse Méjean. Des pizzas au feu de bois mais aussi une carte attractive mettant en valeur les producteurs du plateau calcaire. Le petit plus, l'apéritif face aux Mont Aigoual avec bouldrome et concert en bruit de fond !



## MEYRUEIS

☎ +33 4 66 45 01 14

0.8 km

📍 MEYRUEIS



Meyrueis, site incontournable de l'escalade dans les Gorges de la Jonte pour tous les niveaux : - Roche : calcaire - Descente en rappel : non - Voies : équipées et 1 voie terrain d'aventure (secteur Pilier des Bouillères) - Marche d'approche : de 5 à 20 min Selon les secteurs : - Difficulté : à partir de 3a - Longueur des voies : entre 10m et 90m - Matériel recommandé : Corde de 70 m à 80m - Exposition : inconnue Les secteurs de Meyrueis : Chaos de Pauparelle 12 voies de 4c à 6a / Gigot et Flageolets 30 voies de 3a à 9a / Pilier des Bouillères 20 voies de 5c à 7c+



## FREMYC PASS'SPORT NATURE

☎ +33 6 58 13 48 48

Place Sully

🌐 <http://www.nature-cevennes.com>

0.9 km

📍 MEYRUEIS



Au coeur des grands espaces, entre Causses et Cévennes, se trouve le village de Meyrueis. C'est ici que Michaël, natif de cette région et professionnel du tourisme depuis plus de 15 ans, a créé la base de loisirs FREMYC. La spéléologie en Lozère pour tous, côté Grottes et exploration nous n'avons que l'embarras du choix. Grâce à la structure rocheuse des Grands Causses, il y a tout et pour tous. Sur ces Grands Causses de Lozère, la spéléologie se pratique partout, dans de bonnes conditions et permet l'initiation aussi bien que la découverte extrême. Initiation, découverte ou sensation : Nature Cévennes « La Fremyc » vous propose des demi journées et des stages de découverte du milieu souterrain et d'initiation aux techniques de randonnées souterraines... et cela en toute sécurité.

# Mes recommandations (suite)

5 raisons de venir dans notre destination

Top 5 des activités

OFFICE DE TOURISME GORGES DU TARN, CAUSSES, CÉVENNES  
[WWW.CEVENNES-GORGES-DU-TARN.COM](http://WWW.CEVENNES-GORGES-DU-TARN.COM)



## FREMYC PASS'SPORT NATURE

+33 6 58 13 48 48  
Place Sully

<http://www.nature-cevennes.com>

0.9 km

MEYRUEIS



Au coeur des grands espaces, entre Causses et Cévennes, se trouve le village de Meyrueis. C'est ici que Michaël, natif de cette région et professionnel du tourisme depuis plus de 15 ans, a créé la base de loisirs FREMYC. Nous vous proposons de découvrir pas à pas les chemins de randonnées pédestres GR 6, 6A, 6B, 66, 62A et les milles sentiers perdus d'une région pleine de richesses à Meyrueis et territoires à ses alentours. Plusieurs formules : Randonnées pédestres à thème / Randonnées avec âne bâté / Randonnées Bivouac



## FREMYC PASS'SPORT NATURE

+33 6 58 13 48 48  
Place Sully

<http://www.nature-cevennes.com>

0.9 km

MEYRUEIS



Au coeur des grands espaces, entre Causses et Cévennes, se trouve le village de Meyrueis. C'est ici que Michaël, natif de cette région et professionnel du tourisme depuis plus de 15 ans, a créé la base de loisirs FREMYC. Le Vélo Tout Terrain ouvre les portes de l'aventure et des grands espaces. Mais aussi les descentes et balades en VTT électrique! De la découverte avant tout, c'est là tout au bord des chemins. La Trottrinettes Électrique ne manquera pas de vous surprendre! Que vous soyez un sportif en quête de sensations fortes ou en famille cette activité saura s'adapter à vos envies. Du plaisir garanti!



## FREMYC PASS'SPORT NATURE

+33 6 58 13 48 48  
Place Sully

<http://www.nature-cevennes.com>

0.9 km

MEYRUEIS



Au coeur des grands espaces, entre Causses et Cévennes, se trouve le village de Meyrueis. C'est ici que Michaël, natif de cette région et professionnel du tourisme depuis plus de 20 ans, a créé la base de loisirs FREMYC. Pour les « accros » de la grimpe, ou pour les amateurs de simples frissons avides de sensations, les Gorges de la Jonte offrent un terrain propice. Fremyc vous propose une exclusivité une via disponible pour les enfants de 5 à 6 ans, au coeur des Gorges de la Jonte, pour découvrir les premières sensations de l'ascension en montagne! Sensations assurées sur la via du Boffi dans les Gorges de la Dourbie, sur la via de Liaucous dans les Gorges du Tarn, sur la via de Florac sur le Causse Méjan et sur la via des Rousses dans les Gorges du Tapoul.



## FREMYC PASS'SPORT NATURE

+33 6 58 13 48 48  
Place Sully

<http://www.nature-cevennes.com>

0.9 km

MEYRUEIS



Au coeur des grands espaces, entre Causses et Cévennes, se trouve le village de Meyrueis. C'est ici que Michaël, natif de cette région et professionnel du tourisme depuis plus de 15 ans, a créé la base de loisirs FREMYC. Le CANOË, le KAYAK ou le FRENZY nonchalamment laissé au gré des courants, demeure un classique, dans les gorges du Tarn, qui se pratique en famille ou en groupe, sans danger, l'été. Cette activité peut se pratiquer seul ou accompagné par un moniteur diplômé. Plusieurs circuits de longueurs et de difficultés variées vous sont proposés, permettant à chacun d'y trouver son compte. Pour les amateurs de sensations fortes, le printemps et l'automne sont les saisons idéales pour pratiquer le RAFTING et le HOT DOG dans les gorges de la Dourbie.



## FREMYC PASS'SPORT NATURE

+33 6 58 13 48 48  
Place Sully

<http://www.nature-cevennes.com>

0.9 km

MEYRUEIS



Au coeur des grands espaces, entre Causses et Cévennes, se trouve le village de Meyrueis. C'est ici que Michaël, natif de cette région et professionnel du tourisme depuis plus de 15 ans, a créé la base de loisirs FREMYC. Aqua-rand'eau, une activité en pleine ascension! Les Gorges de la Dourbie, dans leur partie haute, les Gorges du Tapoul se prêtent tout à fait à cette activité destinée à ceux qui hésitent à aborder le canyoning. Les Gorges du Tapoul, le Bramabiau près du Mont Aigoual, les Cascades d'Orgon, les Gorges du Chassezac et de l'Hérault sont idéales pour l'activité canyoning ouverte à tous.

# Mes recommandations (suite)

5 raisons de venir dans notre destination

Top 5 des activités

OFFICE DE TOURISME GORGES DU TARN, CAUSSES, CÉVENNES  
[WWW.CEVENNES-GORGES-DU-TARN.COM](http://WWW.CEVENNES-GORGES-DU-TARN.COM)



## ANATOLE RANDO ANE

☎ +33 6 78 31 95 82# +33 6 64 32 82 87

Ferme de Ribevenes

💻 <http://anatole-rando-ane.fr>

2.1 km

📍 MEYRUEIS



Randonnées avec des ânes de bât à travers le Massif de l'Aigoual, les gorges et les Causses, de 1 à 10 jours, hébergement en petit hôtel, gîte, chambre d'hôtes ou en camping. Une autre façon de découvrir la région et de motiver les enfants, pour qui l'âne deviendra un compagnon. Et camping à la ferme de Ribevenes : Campez dans un espace naturel au bord d'une rivière, logé en yourte ou tipi, dans un espace sans voiture ni électricité.



## GROTTE DE DARGILAN

☎ +33 4 66 45 60 20

Grotte de Dargilan

💻 <https://www.grotte-dargilan-48.com>

4.8 km

📍 MEYRUEIS



Entre Mont Aigoual, Gorges du Tarn et Viaduc de Millau, découvrez la plus grande grotte des Causses et des Cévennes : sa draperie unique au monde (2000m2), ses couleurs naturelles très accentuées. Sur 1 km de parcours dans un monde féérique, la grotte de Dargilan, site classé \*\*\* séduit par la diversité de ses concrétions et de ses couleurs naturelles (grotte rose) et laisse un souvenir inoubliable. Un nouvel éclairage LED-dynamique a permis, tout en la protégeant encore davantage, de révéler cette cavité aux mille couleurs, ses détails jusqu'alors insoupçonnés et ses volumes grandioses. "Allez donc voir Dargilan, même si vous connaissez les plus jolies cavernes d'Europe" a écrit le fondateur de la spéléo Française E.A.Martel. "Le théâtre dont je rêvais" Jean Cocteau



## AVEN ARMAND

☎ +33 4 66 45 61 31

💻 <http://www.aven-armand.com>

7.4 km

📍 HURES-LA-PARADE



Le gouffre de l'Aven Armand, découvert sur le Causse Méjean en 1897 par Louis Armand et Edouard-Alfred Martel, est une des plus belles merveilles souterraines. Après une descente en funiculaire, permettant un accès des plus faciles, laissez-vous guider au cœur d'une forêt de plus de 400 stalagmites, unique au Monde, pour un voyage inoubliable au centre de la Terre. Des guides passionnés vous accompagnent au cœur de ce monde imaginaire mais bien réel où apparaissent méduses, dindon, vautour, palmier, grandes orgues... et la plus grande stalagmite connue à ce jour dans une cavité aménagée du haut de ses 30 mètres. Magie, Émotions, Rêve seront au rendez-vous pour ce voyage d'une heure au centre de la Terre.



## ASSOCIATION TAKH - CHEVAUX DE PRZEWALSKI

☎ +33 4 66 45 64 43

Hameau du Villaret


💻 <http://www.takh.org>

7.6 km

📍 HURES-LA-PARADE



Au cœur du Causse Méjean, près d'un hameau préservé, vit une espèce unique de chevaux sauvages connus pour leur ressemblance avec les peintures rupestres : les chevaux de Przewalski. Menacés d'extinction, ils ont trouvé refuge ici sur une réserve protégée de 400 ha où l'association TAKH les étudie, veille à leur préservation et contribue à leur réintroduction dans les steppes d'Asie centrale. Grâce au Centre d'information sur le cheval de Przewalski, les visiteurs découvrent avec les scientifiques leur vie et l'histoire de leur incroyable retour en Mongolie. Immersion exceptionnelle dans la réserve, participation aux observations ... Exposition et documentaire invitent à mieux connaître cette espèce et l'engagement de TAKH auprès des communautés nomades de Mongolie.



## L'ABÎME DE BRAMABIAU

☎ +33 4 67 82 60 78

Bramabiau

💻 <http://www.abime-de-bramabiau.com>

7.8 km

📍 SAINT-SAUVEUR-CAMPRIEU



L'Abîme de Bramabiau s'entend de loin avant de le découvrir. Pour accéder au site, il faut d'abord descendre un sentier (15 minutes de marche) dans une forêt de hêtres, fort agréable en été et pleine de couleurs à l'automne, avant d'apercevoir l'immense faille d'où débouche en cascade, la rivière du Bonheur. C'est en entrant dans ce labyrinthe que l'on ressent toute la puissance de la nature. On explore ce dédale pendant plus d'une heure accompagné d'un guide passionnant et passionné. On réalise que le réseau se prolonge encore sur plus de 10 km, et on rêve un instant de s'initier à la spéléo. Pour ressortir de la visite, on emprunte un tunnel où l'on peut admirer les empreintes de dinosaures.

# Mes recommandations (suite)

5 raisons de venir dans notre destination

Top 5 des activités

OFFICE DE TOURISME GORGES DU TARN, CAUSSES, CÉVENNES  
[WWW.CEVENNES-GORGES-DU-TARN.COM](http://WWW.CEVENNES-GORGES-DU-TARN.COM)



## DES BREBIS ET DES HOMMES

+33 4 66 45 66 74 +33 7 88 94 42 54

Hyelzas

<http://www.desbrebisetdeshommes.com>

9.4 km

📍 HURES-LA-PARADE



Une demi-journée pour visiter 3 lieux incontournables de l'agropastoralisme : Ferme Caussenarde d'Autrefois, Ferme du GAEC de Hyelzas et la Fromagerie du Fédou. Mardi, Mercredi, jeudi, vendredi Deux jeunes éleveurs ont relevé le défi d'accueillir des groupes dans leur bergerie. Soucieux de recevoir au mieux leurs visiteurs, en accord avec les équipes de la Ferme Caussenarde et du Fédou, ils ont choisi de confier à Anaïs le soin d'accompagner les groupes constitués. Fille d'éleveurs elle a une expérience dans l'agriculture et parle anglais ; elle aime le Causse et les brebis et surtout Anaïs partage leurs valeurs. Tout est réuni pour passer un bon moment, un voyage dans le temps qui restitue l'histoire d'hier et d'aujourd'hui. Lundi, mardi Visite de la ferme en activité.



## VIA FERRATA DE ROUSSES


+33 4 66 45 01 14 +33 6 42 55 14 10

12.5 km

📍 ROUSSES



Via ferrata de Rousses - Pour une sortie en famille Située à 800 m en aval du canyon du Tapoul, cette via ferrata longe la rivière le Tarnon. Elle ne présente pas de difficultés majeures, cependant les pratiquants devront avoir une attention toute particulière sur le niveau de l'eau et ne pas s'aventurer s'il est trop élevé. Le parcours se développe dans un cadre exceptionnel et reposant. Ludique et accessible, il est idéal pour les familles. Fiche technique Cotation : Facile à Moyennement Facile Exposition : Est-Ouest Durée : 2-3 h 2 passerelles 1 pont de singe 2 tyroliennes (facultatives)



## MAISON DES VAUTOURS

+33 5 65 62 69 69 +33 6 32 02 82 92

Départementale 996

<https://www.maisondesvautours.fr/>

14.3 km

📍 SAINT-PIERRE-DES-TRIPIERS



À la Maison des Vautours, venez découvrir et observer ces oiseaux majestueux et leur fabuleuse histoire ! Située en plein cœur des Gorges de la Jonte en Lozère, dans un bâtiment de trois niveaux conçu pour épouser la roche, vous découvrirez : Un musée entièrement rénové où vous en apprendrez davantage sur ces oiseaux : leur physiologie, leur physiologie, les manières de les percevoir à travers le monde mais aussi l'histoire de leur disparition et l'épopée de leur réintroduction ; Une terrasse d'observation équipée de longues-vues pour admirer les vautours dans leur milieu naturel, en totale liberté ; Une salle de projection où vous est diffusée la vidéo que nous avons réalisée grâce aux images de nos caméras dans les falaises ; L'accès à un panorama unique sur les Gorges de la Jonte



## CANOË LE SOULIO

+33 4 66 48 81 56

Le Cirque des Baumes

<http://www.le-soul.io.com>

20.1 km

📍 LA

MALENE



Avec « LE SOULIO, aux Bons Vivants », vivez le canoë autrement. Parcours adaptés à vos attentes : 10 km, 21 km et séjour évasion. L'arrivée se fait à votre véhicule, cela vous garantit aucune attente et vous permet de prendre tout votre temps pour effectuer votre descente. Parking Gratuit. Tout au long de la descente vous pourrez admirer les sites les plus prestigieux des Gorges du Tarn. Une entreprise familiale 100% à votre service. Une équipe qualifiée et expérimentée saura vous conseiller et orienter vos choix de parcours, de bateaux et un matériel adapté vous sera proposé. Découvrez le canoë autrement associé à d'autres activités (Ciel et Eau, Dromabox, Aquabox, Terroirbox ...) Canoë LE SOULIO est labellisé Qualité Sud de France, Tourisme France et Ambassadeur Unesco.



## MICROPOLIS LA CITE DES INSECTES

+33 5 65 58 50 50

268 Route de Micropolis

<http://micropolis-aveyron.com>

35.8 km

📍 SAINT-LEONS



Au cœur de l'Aveyron, Micropolis, la Cité des insectes est le seul lieu où parents et enfants peuvent explorer, s'émerveiller et vivre une expérience inédite au milieu d'animaux MINUSCULES qui réservent d'ÉNORMES surprises. Rencontrez plus de 40 espèces vivantes venues des quatre coins du monde, assistez au ballet des papillons aux mille couleurs dans leur serre tropicale, suivez le défilé des fourmis travailleuses et assistez aux allers-retours de nos abeilles butineuses. Serez-vous repérer les phasmes déguisés en brindilles, jouer avec des insectes géants colorés et éviter les pièges des plantes carnivores ? Participez à nos activités quotidiennes avec nos animateurs pour mieux comprendre, aimer et protéger ces petites bêtes si méconnues et pourtant indispensables à notre planète.

# Mes recommandations (suite)

5 raisons de venir dans notre destination

Top 5 des activités

OFFICE DE TOURISME GORGES DU TARN, CAUSSES, CÉVENNES  
[WWW.CEVENNES-GORGES-DU-TARN.COM](http://WWW.CEVENNES-GORGES-DU-TARN.COM)



## LE VALLON DU VILLARET

+33 4 66 47 63 76

Le Villaret

<http://www.levallon.fr>

42.7 km

📍 BAGNOLS LES BAINS



Un parc hors du commun, bien loin des modèles industriels : jeux et art dans un vallon de verdure ! Sur un parcours de 2 km, des artistes ont inventé plus de 100 surprises... C'est un paradis pour enfants où beaucoup viennent... sans enfant ! Selon votre degré de curiosité, c'est 3 à 5 heures de surprises à partager à tous âges, en famille ou entre amis... Plus d'un million de visiteurs y sont déjà venus. Et vous, tenterez-vous l'expérience ? A l'auberge, en terrasse ou au coin du feu, des assiettes copieuses entre Auvergne et Méditerranée : assiette enfant, salades, charcuterie, gâteaux maison... Mmmh.. la "Belle assiette de montagne"... Mais on peut aussi apporter son pique-nique ! Recommandé par tous les guides touristiques. Excellentes notes sur les sites d'avis.



## PARC DES LOUPS DU GEVAUDAN

+33 4 66 32 09 22

Hameau de Sainte-Lucie

<http://www.loupsdugevaudan.com>

48.4 km

📍 SAINT-LEGER-DE-PEYRE



Au cœur de la Margeride, à Sainte-Lucie, le Parc des Loups du Gévaudan vous invite à une immersion fascinante dans l'univers du loup. Créé en 1985, il abrite aujourd'hui des loups venus du monde entier : loups de Pologne, de Mongolie, du Canada ou encore d'Arctique. Dans un cadre naturel, le parcours de visite permet d'observer ces animaux en semi-liberté et de mieux comprendre leur comportement, leurs modes de vie et leur rôle dans l'écosystème. Des animations pédagogiques, des visites guidées et des expositions complètent la découverte tout au long de l'année. Le parc dispose également d'aires de jeux pour enfants (toboggans, tyrolienne...), d'une boutique, d'un restaurant-snack-bar et de points de vue spectaculaires sur les enclos.



## LES GORGES DE LA JONTE

+33 4 66 45 01 14

0.7 km

📍 MEYRUEIS



Moins célèbres et moins longues que les gorges du Tarn, les gorges de la Jonte n'en sont pas moins belles. La Jonte coule au creux d'un profond canyon sur un parcours de 21 kilomètres qui part de Meyrueis pour atteindre le Rozier et rejoindre les gorges du Tarn. En voiture, pour bénéficier du meilleur panorama sur les gorges de la Jonte, empruntez la route dans le sens de la descente, partant de Meyrueis. En effet, le canyon devient de plus en plus impressionnant et spectaculaire à mesure que vous approchez le confluent avec le Tarn.



## LA JONTE


+33 4 66 45 01 14

0.8 km

📍 MEYRUEIS



La Jonte prend naissance à 1200 m d'altitude, sur les pentes Nord du massif de l'Aigoual. S'écoulant sur des terrains métamorphiques et cristallins, elle parvient à Meyrueis. La Jonte prend de l'ampleur, grossie par les eaux des ruisseaux de la Brèze et du Béthuzon, avant de s'engager dans ses gorges calcaires dont elle ne sortira que 22 km plus en aval, à sa confluence avec le Tarn, au Rozier. Sur la totalité des gorges, les qualités physico-chimiques des eaux limpides de la Jonte, avec une teneur importante en calcium, sont très favorables au développement d'une micro-faune aquatique très importante. Le milieu est donc tout à fait propice au développement d'une belle truite fario. La densité de truites est maximale d'un niveau rarement atteint ! La Jonte est classée en 1ère catégorie.



## L'ABÎME DE BRAMABIAU

+33 4 67 82 60 78

<http://www.abime-de-bramabiau.com>

7.8 km

📍 SAINT-SAUVEUR-CAMPRIEU



A la limite des Cévennes et des Causse, dans le massif de l'Aigoual, prend naissance le Bonheur, qui après 5 km, disparaît sous terre et devient la rivière souterraine de Bramabiau. Après avoir serpenté sur un sentier apparaît une grande et sombre crevasse d'où rejaillit dans un pétillant panache la rivière du Bonheur tel un porte-voix géant rappelant le bœuf qui brame "Bramabiau". Pour les préhistoriques, Bramabiau fut un temple et peut-être une divinité, le site de l'abîme de Bramabiau a été célébré par de nombreux écrivains. André Chamson y a situé son roman "L'auberge de l'Abîme".



# Mes recommandations (suite)

5 raisons de venir dans notre destination

Top 5 des activités

OFFICE DE TOURISME GORGES DU TARN, CAUSSES, CÉVENNES  
[WWW.CEVENNES-GORGES-DU-TARN.COM](http://WWW.CEVENNES-GORGES-DU-TARN.COM)



## LE CLIMATOGRAPHE - OBSERVATOIRE DU MONT AIGOUAL

+33 4 67 42 59 83

Observatoire Météo France

<https://climatographe.fr/>

13.6 km

VAL-D'AIGOUAL



5

Situé dans le Parc National des Cévennes, l'Observatoire du Mont Aigoual est un haut lieu de l'histoire environnementale, patrimoniale et scientifique. C'est sur ce site historique, voué dès sa création à la recherche scientifique, que s'installe Le Climatographe. L'objectif de ce lieu est de faire comprendre à tous, les causes, conséquences et actions à mener pour limiter le changement climatique et ses impacts. Une visite scientifique, interactive, ludique et sensible, qui parlera à tous les âges. Découvrez un parcours composé de 10 espaces, interpellant sur la question du climat, de ses changements, et du rôle des activités humaines. Mais aussi sur les solutions possibles à mettre en place. Terminez votre visite par la rencontre, dans la salle Agir, avec un médiateur (météorologue et/ou scientifique) qui vous familiarisera avec la notion d'observation météorologique. Et participez à la Fresque de la



## EGLISE PAROISSIALE SAINT- PIERRE

+33 4 66 45 01 14

Village

<https://www.cevennes-gorges-du-tarn.com>

13.8 km

SAINT-PIERRE-DES-TRIPIERS



6

Sur le causse Méjean, le hameau Saint-Pierre des Tripiers possède une église romane tout à fait intéressante. Sa construction s'échelonne sur plusieurs campagnes de travaux, lisibles sur les murs à l'intérieur, et donnant un aperçu de l'évolution du village. Le choeur est le noyau primitif de l'église, avec son abside étroite entourée de deux absidioles, il date de la fin du XIe siècle. Une deuxième campagne au XIIe siècle a agrandi l'église avec la nef de trois travées, puis plus tard l'adjonction des collatéraux voûtés en demi-berceau. On peut repérer les anciennes baies au-dessus des arcs au sud. La façade et son portail style Renaissance, ont sans doute été reconstruits après les Guerres de Religion. L'église dépendait du monastère du Rozier. L'ensemble des bâtiments du prieuré, organisés autour d'une cour centrale faisant office de cloître et munis d'une citerne, étaient accolés au sud de l'édifice. Ils ont été



## CHÂTEAU DE HAUTERIVES

+33 4 66 45 01 14

Hauterives

16.5 km

GORGES DU TARN

CAUSSES



7

Perchées sur son rocher, les ruines du château d'Alta Ripa dominent le hameau au bord de la rivière. Il est cité dès le XIe siècle, dans « le breve de la patz de Mende » ainsi que dans « le cartulaire » de la grande Abbaye bénédictine d'Aniane. Il appartenait alors aux vicomtes d'Arpajon, branche cadette de la lignée des comtes de Rodez, apparentés aux principales familles féodales de la région. Ce fort contrôlait le passage dans les Gorges ainsi qu'un chemin reliant le Causse Méjean à la vallée. De plus, il marquait la limite Nord des possessions de la puissante « Maison d'Anduze » qui jouissait de droits seigneuriaux étendus sur toute la contrée. Au XVIIIe, le site était déjà en partie détruit. (Propriété privée). Les deux énormes pans de mur sont les vestiges d'un donjon d'une hauteur exceptionnelle. On distingue encore des meurtrières bien conservées. A mi-pente entre le château et le hameau se dresse



## HAUTERIVES

+33 4 66 45 01 14

Hauterives

16.9 km

GORGES DU TARN

CAUSSES



8

Le hameau de Hauterives est situé un peu en aval de Saint-Chély-du-Tarn, isolé sur la rive gauche du Tarn. Sa particularité est qu'il n'y a aucun pont pour y accéder. Pour s'approvisionner, les habitants utilisaient soit une barque, soit une petite nacelle sur câble effectuant le transport des matériaux ou des denrées d'une rive à l'autre. Les maisons du hameau ont conservées leurs caractéristiques d'origine. Elles sont construites uniquement en pierre, sans charpente en bois, selon le principe des voûtes en plein cintre et recouvertes de lauzes calcaires pour la toiture. Au-dessus du village, sur un piton dénudé, est perché le château d'Hauterives dont les ruines témoignent des ravages de la guerre des religions. Le village a été implanté à l'origine à un endroit qui permettait de ne pas empiéter sur les terres cultivables, et hors de portée des crues de la rivière.



## CITÉ MÉDIÉVALE DE SAINTE- ENIMIE

+33 4 66 45 01 14

<https://www.cevennes-gorges-du-tarn.com>

20.2 km

GORGES DU TARN

CAUSSES



9

C'est l'un des plus beaux villages de France grâce à son côté médiéval et son adaptation aux gorges qui l'entourent, Sainte-Enimie est tout en vieilles ruelles pavées et en passages voûtés, parsemé de larges escaliers et de jolies terrasses qui participent généreusement à son charme. De son ancien monastère vous pouvez voir le réfectoire, belle salle capitulaire romane. L'église romane Notre-Dame-du-Gourg, du XIVe siècle, a subi quelques transformations. Admirez la belle voûte de son abside et la statue de sainte Anne, côtoyant des céramiques contemporaines illustrant l'histoire de la fondation du bourg. Le vieux village a conservé une halle au blé et sa mesure à grains. Sur le bord du Tarn, vous pouvez vous baigner ou louer des canoë kayak pour une descente des gorges. Nous vous proposons également des accompagnements autocaristes et des circuits types à disposition.

# Mes recommandations (suite)

5 raisons de venir dans notre destination

Top 5 des activités

OFFICE DE TOURISME GORGES DU TARN, CAUSSES, CÉVENNES  
[WWW.CEVENNES-GORGES-DU-TARN.COM](http://WWW.CEVENNES-GORGES-DU-TARN.COM)



## ATELIER TUFFERY

☎ +33 4 66 45 00 94

ZA St Julien du Gourg

🌐 <https://www.ateliertuffery.com/>

21.0 km

📍 FLORAC TROIS RIVIERES



Le plus ancien fabricant de jean français. Labellisé entreprise du patrimoine du vivant, Atelier TUFFERY défend un savoir-faire artisanal historique. Implantées à Florac depuis 1892, quatre générations de pères de fils se succèdent pour fabriquer les plus anciens jeans français. Atelier TUFFERY suit une démarche slow-fashion, respectant l'environnement. Les délavages sont réalisés de manière écologique en France. Les matières premières sont choisies au plus près de la manufacture, limitant l'empreinte carbone. Les jeans sont produits selon la variation de la demande, évitant la surproduction.



## QUÉZAC

☎ +33 4 66 45 01 14

21.9 km

📍 GORGES DU TARN

CAUSSES



Quézac est situé aux portes des Gorges du Tarn, sur la rive gauche du Tarn dans le vallon de Quézac et d'Ispagnac. On accède au village par un pont médiéval édifié vers 1350 grâce au financement du Pape Urbain V originaire de Grizac en Lozère. Dans ce typique village Lozériens, rue étroites, maison en schiste, toit en lauzes, découvrez l'église Notre-Dame de Quézac remarquable de par son porche classé Monument Historique. Quézac est aussi connue pour son eau minérale gazeuse «Quézac » dont la source se trouve sur la commune. Commune verte par excellence et située dans un cadre naturel hors du commun, Quézac vous accueille pour vos séjours et vacances dans les Gorges du Tarn.



## VISITE GUIDEE DE LA SOURCE DE QUEZAC

☎ +33 4 66 45 47 15

RUE DE LA SOURCE MINERALE

🌐 <https://www.eaudequezac.com/eau-de-quezac>

22.0 km

📍 GORGES DU TARN

CAUSSES



Visite guidée de la source : l'histoire de l'eau minérale naturelle de Quézac. La visite vous emmène sur l'ancien site des résurgences de Quézac à la découverte de l'histoire de la source en traversant les temps géologique et historique. Elle continue par le visionnage d'un film sur l'embouteillage et se termine par une dégustation du précieux breuvage lozérien. Rendez-vous du lundi au vendredi (sauf jours fériés) pour 1h15 à 1h30 de découverte : géologie, visite de l'ancien bâtiment de captage, histoire de l'eau à travers les temps, vidéo sur le processus d'embouteillage. Tarifs : Adultes : 4€ Jeunes (10 -18 ans) / Etudiants / Groupes (mini 10 personnes) : 2€ Gratuit pour les moins de 10 ans

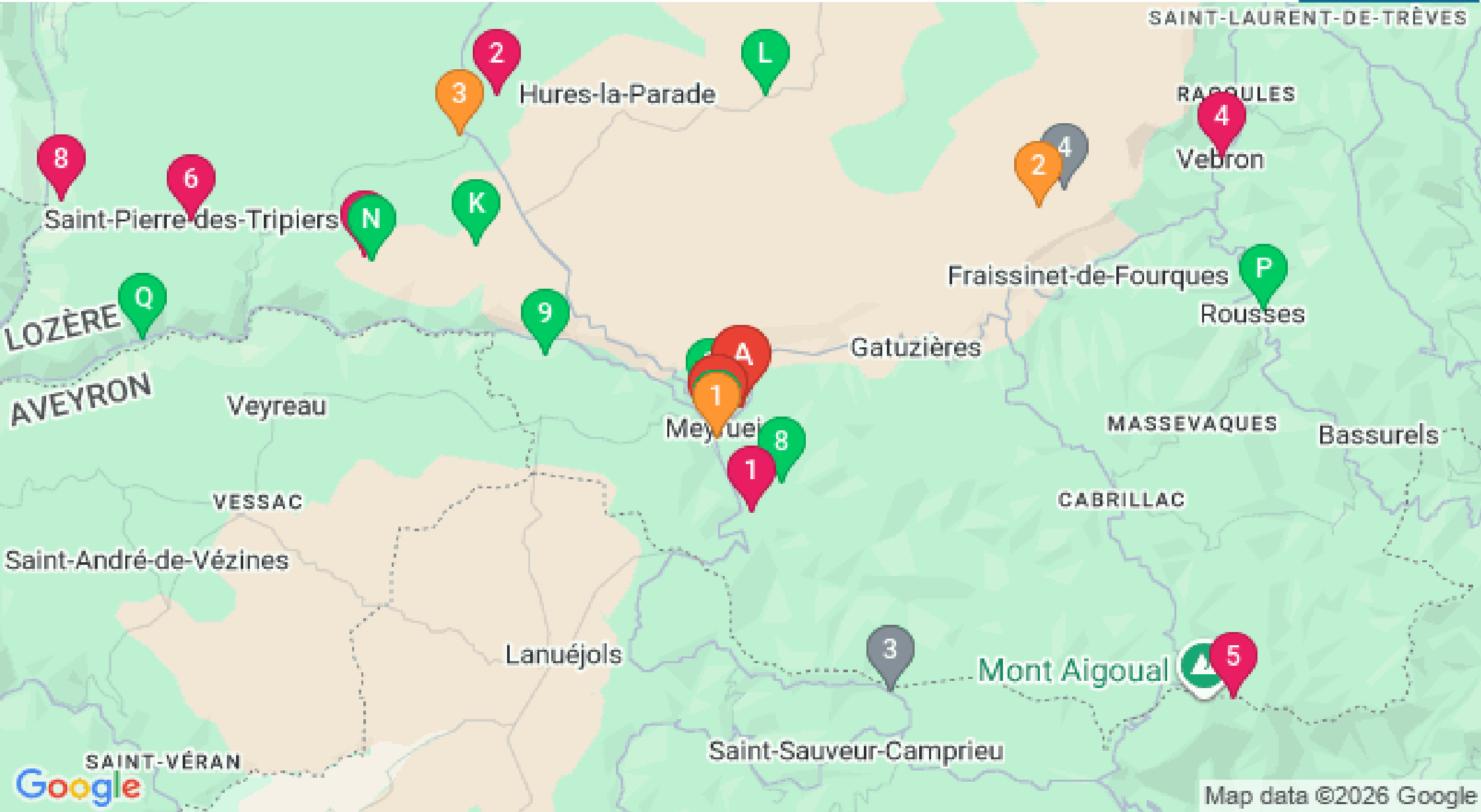


Mes recommandations  
(suite)

5 raisons de venir dans notre destination

Top 5 des activités

OFFICE DE TOURISME GORGES DU TARN, CAUSSES, CÉVENNES  
[WWW.CEVENNES-GORGES-DU-TARN.COM](http://WWW.CEVENNES-GORGES-DU-TARN.COM)



: Restaurants : Activités et Loisirs : Nature : Culturel : Dégustations

Map data ©2026 Google